



Promenade à la découverte d'une place forte oubliée : **PHILIPPEVILLE**

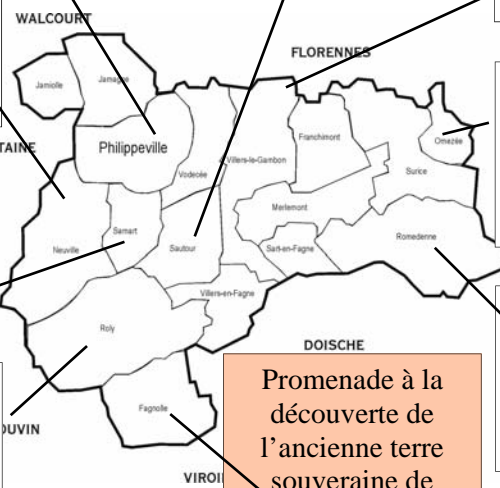
Promenade à la découverte d'une place forte médiévale en Pays de Liège : **SAUTOUR**

Promenade à la découverte du pays des "chiens" : **VILLERS-LE-GAMBON**

Promenade à la découverte du pays des "Chaudron" : **NEUVILLE**

Promenade à la découverte de Saint Médard : **SAMART**

Promenade à la découverte de l'ancienne seigneurie de **ROLY**



Promenade à la découverte du village des "chwârchaus" : **OMEZÉE**

Promenade à la découverte d'un ancien hameau devenu village : **ROMEDENNE**

Promenade à la découverte de l'ancienne terre souveraine de **FAGNOLLE**

TEXTES ET CROQUIS : PATRICK TOUSSAINT
Édition du Foyer Culturel de Philippeville (novembre 2010)
Mise en page et photos : Foyer Culturel de Philippeville



Foyer Culturel de Philippeville

Prix de vente : 3€

PROMENADE À LA DÉCOUVERTE
 DE L'ANCIENNE
 TERRE SOUVERAINE DE



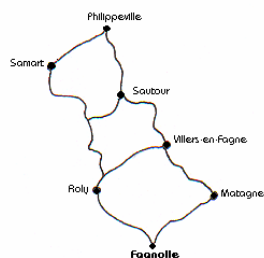
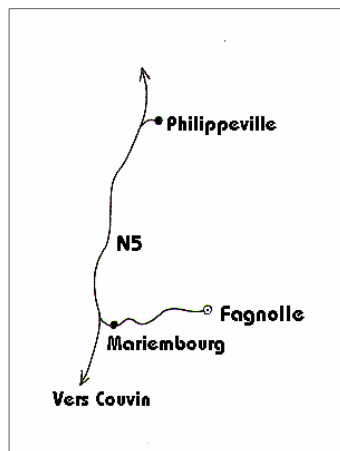
FAGNOLLE

Fagnolle, c'est-à-dire petite fagne, est un petit village de l'entité de Philippeville situé sur le flanc nord de la Calestienne.

Pour information, la Calestienne est une région géologique caractérisée par une succession de dépressions schisteuses et de crêtes calcaires orientées en bandes parallèles OSO-ENE ou en massifs. Au point de vue climatique, la Calestienne jouit d'un climat régional relativement privilégié avec une température moyenne annuelle de 8,6 °.

Comment vous rendre à Fagnolle ?

Au départ de Philippeville : prendre la direction vers Couvin. A Mariembourg, quitter la nationale 5 et se conformer aux panneaux directionnels jusqu'à Fagnolle.



Emprunter les chemins de campagne, via Sautour et Roly.

